

ROMÂNIA  
JUDETUL MARAMUREȘ  
CONSILIUL LOCAL AL COMUNEI  
SACALASENI  
CIF: 3627390

HOTĂRÂREA nr. 20  
din 11 aprilie 2016

privind modificarea și completarea inventarului bunurilor care alcătuiesc domeniul public al comunei  
Săcălășeni, județul Maramureș

Consiliul Local al Comunei Săcălășeni întrunit în ședință extraordinară publică,  
în data de 11 aprilie 2016

Având în vedere:

- proiectul de hotărâre inițiat de Primarul Comunei Săcălășeni, calitate acordată de prevederile art. 33 din legea nr. 393/2004 privind statutul aleșilor locali, cu modificările și completările ulterioare, raportate la cele ale art. 45 alin. (6), din Legea administrației publice locale nr. 215/2001, republicată, cu modificările și completările ulterioare și referatul de aprobare înregistrat cu nr. 2078 din 6.04.2016;
- raportul compartimentului administrare patrimoniu și gestionare proiecte locale din cadrul Biroului Financiar, contabilitate și execuție bugetară al Comunei Săcălășeni, înregistrat cu nr. 2077 din 6.04.2016 și notă de fundamentare privind modificarea și completarea inventarului bunurilor care aparțin domeniului public al comunei Săcălășeni, județul Maramureș, înregistrată cu nr. 2004 din 4.04.2016
- "Raportul de evaluare al proprietăților imobiliare aflate în patrimoniul Comunei Săcălășeni" înregistrat la Comuna Săcălășeni cu nr. 77 din 6.01.2016, întocmit de doamna evaluator, membru titular ANEVAR, Timiș Maria;
- HCL Săcălășeni nr. 74/2004, privind reinventarierea domeniului public al comunei Săcălășeni, modificată prin HCL Săcălășeni nr. 16 din 24.02.2005, completată prin HCL Săcălășeni nr. 12 din 20.03.2006;
- HCL Săcălășeni nr. 34 din 26 iunie 2013, privind aprobarea atribuirii de denumiri străzilor din Comuna Săcălășeni;
- HCL Săcălășeni nr. 52 din 22 octombrie 2013, privind aprobarea modificării nomenclatorului străzilor din Comuna Săcălășeni

În baza prevederilor:

- Hotărârii Guvernului României nr. 1634/2006 pentru modificarea și completarea Hotărârii Guvernului României nr. 934/2002 privind atestarea domeniului public al județului Maramureș, precum și al municipiilor, orașelor și comunelor din județul Maramureș a fost aprobată lista bunurilor care aparțin domeniului public al comunei Săcălășeni, județul Maramureș
- art. 3 alin. 4), și art.4 al Legii nr.213/1998 privind proprietatea publică și regimul juridic al acesteia;
- art. 10, art. 36 alin (1), alin.(2) lit.c) și art. 119-122, al Legii administrației publice locale, nr.215/2001 -- republicată, cu modificările și completările ulterioare;
- art. 7 alin.17) al Legii nr. 50/1991 privind autorizarea executării lucrărilor de construcții
- art. 17 alin. 3) din Normele metodologice de aplicare a Legii nr. 50/1991 privind autorizarea executării lucrărilor de construcții, aprobate prin Ordinul MDRL nr. 839/2009;

Cu avizul favorabil al comisiei de specialitate a Consiliului Local Săcălășeni pentru administrarea domeniului public și privat al comunei (comisia III), și avizul secretarului comunei;

În temeiul art. 45 alin. (3), coroborat cu art. 115 alin. 1 lit."b", alin. 3, 5, 6, 7 din Legea administrației publice locale, nr.215/2001 – republicată, cu modificările și completările ulterioare; Având în vedere: Legea nr.52/2003 privind transparența decizională în administrația publică;

Adoptă prezenta:

HOTĂRÂRE

ART. 1. Se aprobă modificarea poziției 1 –"Străzi, ulițe de pământ, balast" din Anexa nr. 1 la Hotărârea Consiliului Local al Comunei Săcălășeni nr. 74 din 9 decembrie 2004, prin care Consiliul Local al Comunei Săcălășeni și-a însușit inventarul bunurilor care alcătuiesc domeniul public al Comunei Săcălășeni, modificată prin HCL Săcălășeni nr. 16 din 24.02.2005, astfel :

a) Poziția 1 – Coloana 3 "Elemente de identificare", se modifică și va avea următorul cuprins :

A. Străzi identificate topografic cu elemente de carte funciară:

- 1) Strada Bojenilor din localitatea Săcălășeni, în lungime de 454 m și suprafața de 3307 mp, înscrisă în CF 51323 Săcălășeni, număr cadastral atribuit 51323 (de la intersecția cu DJ182B până la imobil nr. 32 -Suciu Dorel),
- 2) Strada Trandafirilor din localitatea Săcălășeni, în lungime de 678 m și suprafața de 6781 mp, (de la intersecția cu DJ 182B la intersecția cu strada Podul Stanchii), lucrări de arta: pod mic la km 0+332(peste Valea Săcălășeni) cu L de 10 m, compusă din următoarele tronsoane:
  - a) tronson 1 în lungime de 332 m și suprafața de 4316 mp, (de la intersecție cu DJ 182B la intersecția cu Valea Săcălășeni (km. 0+332) înscris în CF 51336 Săcălășeni, număr cadastral atribuit 51336
  - b) tronson 2 în lungime de 346 m și suprafața de 2465 mp, (de la intersecție cu Valea Săcălășeni (km. 0+332) la intersecția cu strada Podul Stanchii (km. 0+678) înscris în CF 51325 Săcălășeni, număr cadastral atribuit 51325;
- 3) Strada Moara Florii din localitatea Coruia, în lungime de 1163 m și suprafața de 7456 mp, înscrisă în CF 51352 Săcălășeni, număr cadastral atribuit 51352 (de la intersecția cu DJ 184A până la imobil cu nr. 19, Cărbureanu Nicolae),
- 4) Strada Mihail Kogălniceanu din localitatea Coruia, în lungime de 134 m și suprafața de 1103 mp, înscrisă în CF 51281 Săcălășeni, număr cadastral atribuit 51281 (de la intersecția cu strada Nicolae Iorga până la intersecția cu strada Alexandru Vaida Voevod),
- 5) Strada Salciei din localitatea Coruia, în lungime de 214 m și suprafața de 1027 mp, înscrisă în CF 51328 Săcălășeni, număr cadastral atribuit 51328 (de la intersecția cu strada Alexandru Vaida Voevod până la imobil cu nr. 3, Boroș Iuliana)
- 6) Strada Lucian Blaga din localitatea Coruia, în lungime de 284 m și suprafața de 2253 mp, înscrisă în CF 51301 Săcălășeni, număr cadastral atribuit 51301 (de la intersecția cu DJ 184A până la intersecția cu strada Învățător Mare Teodor),
- 7) Strada Crinului din localitatea Coruia, în lungime de 104 m și suprafața de 541 mp, înscrisă în CF 51325 Săcălășeni, număr cadastral atribuit 51325 (de la intersecția cu strada Alexandru Vaida Voevod până la imobil cu nr. 5, Bota Claudia Dana),
- 8) Strada Teilor din localitatea Coruia, în lungime de 290 m și suprafața de 1655 mp, înscrisă în CF 51368 Săcălășeni, număr cadastral atribuit 51368 (de la intersecția cu strada Alexandru Vaida Voevod până la intersecția cu strada Învățător Mare Teodor),
- 9) Strada Râpa Galbenă din localitatea Coruia, în lungime de 227 m și suprafața de 1961 mp, înscrisă în CF 51324 Săcălășeni, număr cadastral atribuit 51324 (de la intersecția cu strada Alexandru Vaida Voevod până la intersecția cu strada Teilor),
- 10) Strada Zambilelor din localitatea Coruia, în lungime de 118 m și suprafața de 599 mp, înscrisă în CF 51332 Săcălășeni, număr cadastral atribuit 51332 (de la intersecția cu strada Râpa Galbenă până la imobil cu nr. 7, Pop Maria),
- 11) Strada Pădurii din localitatea Coruia, în lungime de 616 m și suprafața de 3633 mp, înscrisă în CF 51326 Săcălășeni, număr cadastral atribuit 51326 (de la intersecția cu strada Alexandru Vaida Voevod până la intersecția cu strada Stejarului),
- 12) Strada Viilor din localitatea Coruia, în lungime de 1958 m și suprafața de 12680 mp, (de la intersecția cu strada Învățător Mare Teodor, km. 0- până la intersecția cu strada Învățător Mare Teodor, km. 1+958; lucrări de arta: pod mic la km 1+893(peste Valea Coruiei) cu L de 8 m,

compusă din următoarele tronsoane:

- a) tronson 1, în intravilanul satului Coruia, în lungime de 599 m și suprafața de 4589 mp, (de la intersecția cu strada Învățător Mare Teodor, km. 0- până la limita intravilanului satului Coruia, km. 0+599), înscris în: CF 51321 Săcălășeni, număr cadastral atribuit 51321,
  - b) tronson 2, drum vicinal în extravilanul satului Coruia, în lungime de 241m și suprafața de 6647 mp (de la limita intravilanului satului Coruia(km. 0+599) la limita intravilanului satului Coruia(km. 1+714) înscris în CF 51288 Săcălășeni, număr cadastral atribuit 51288,
  - c) tronson 3, în intravilanul satului Coruia, în lungime de 179 m și suprafața de 1052 mp, (de la limita intravilanului satului Coruia(km. 1+714) la intersecția cu Valea Coruiei (km. 1+893) înscris în: CF 51304 Săcălășeni, număr cadastral atribuit 51304,
  - d) tronson 4, în intravilanul satului Coruia, în lungime de 68 m și suprafața de 392 mp, (de la intersecția cu Valea Coruiei (km. 1+893) înscris în: CF 51322 Săcălășeni, număr cadastral atribuit 51322;
- 13) Strada Cireșilor din localitatea Coruia, în lungime de 975 m și suprafața de 6719 mp, înscrisă în CF 51327 Săcălășeni, număr cadastral atribuit 51327 (de la intersecția cu strada Învățător Mare Teodor până la intersecția cu strada Alexandru Vaida Voevod)
- 14) Strada Mălinului din localitatea Culcea, în lungime de 1710 m și suprafața de 17001 mp, (de la intersecția cu strada Zorilor, km. 0- până la intersecția cu DJ 182B, km 1+710), compusă din următoarele tronsoane:
- a) tronson 1, în intravilanul satului Culcea, în lungime de 989 m și suprafața de 9983 mp, (de la intersecția cu Strada Zorilor, km 0- la limita intravilanului satului Culcea, km 0+989), înscris în: CF 51390 Săcălășeni, număr cadastral atribuit 51390,
  - b) tronson 2, drum vicinal în extravilanul satului Culcea, în lungime de 721 m și suprafața de 7018 mp (de la limita intravilanului satului Culcea, km. 0+989- la intersecția cu DJ 182B, km. 1+710), fără elemente de identificare cadastrală.

B. Străzi identificate topografic, fără elemente de carte funciară:

- 1) Strada Morii din localitatea Săcălășeni, în lungime de 92,5 m și suprafața de 1008 mp, (de la intersecția cu DJ182B până la intersecție cu strada Sânzienelor)
- 2) Strada Podul Stanchii din localitatea Săcălășeni, în lungime de 976 m și suprafața de 6875 mp, (de la intersecția cu DJ182B până la imobil cu nr. 21, Zaharie Gavril)
- 3) Strada Crizantemei din localitatea Săcălășeni, în lungime de 347 m și suprafața de 4438 mp, (de la intersecția cu DJ182B până la intersecție cu strada Lalelelor)
- 4) Strada Lalelelor din localitatea Săcălășeni, în lungime de 462 m și suprafața de 2960 mp, (de la intersecția cu strada Trandafirilor la intersecția cu strada Podul Stanchii)
- 5) Strada Fructelor din localitatea Săcălășeni, în lungime de 110 m și suprafața de 531 mp (de la intersecția cu strada Trandafirilor până la imobil cu nr. 10, Rad Terezia)
- 6) Strada Crinului din localitatea Săcălășeni, în lungime de 542 m și suprafața de 5292 mp, (de la imobilul cu nr. 32, Berciu Iustin până la intersecția cu strada Școlii)
- 7) Strada Școlii din localitatea Săcălășeni, în lungime de 620 m și suprafața de 4511 mp (de la intersecția cu DJ 182B până la limita intravilan sat Săcălășeni), lucrari de arta: pod mic la km 0+521(peste Valea Săcălășeni) cu L de 10 m, compusă din următoarele tronsoane
  - a) tronson 1 în lungime de 521 m și suprafața de 3883 mp, (de la intersecție cu DJ 182B la intersecția cu Valea Săcălășeni (km. 0+521)
  - b) tronson 2 în lungime de 99 m și suprafața de 628 mp, (de la intersecție cu Valea Săcălășeni (km. 0+521)- până la limita intravilan sat Săcălășeni, km. 0+620)
- 8) Strada Mărului din localitatea Săcălășeni, în lungime de 103 m și suprafața de 630 mp, (de la intersecția cu strada Școlii până la imobil cu nr. 10, Filip Vasile)

- 9) Strada Lacului din localitatea Săcălășeni, în lungime de 500 m și suprafața de 4634 mp, (de la intersecția cu DJ 182B până la limita intravilanului satului Săcălășeni), lucrari de arta: pod mic la km 0+417(peste Valea Săcălășeni) cu L de 10 m, compusă din următoarele tronsoane
  - a) tronson 1 în lungime de 417 m și suprafața de 4109 mp, (de la intersecție cu DJ 182B la intersecția cu Valea Săcălășeni (km. 0+417)
  - b) tronson 2 în lungime de 83 m și suprafața de 525 mp, (de la intersecție cu Valea Săcălășeni (km. 0+417)- până la limita intravilan sat Săcălășeni, km. 0+500)
- 10) Strada Lăcrămioarei din localitatea Săcălășeni, în lungime de 204 m și suprafața de 1904 mp (de la intersecția cu DJ 182B până la imobil cu nr. 11, Dragoș Rodica)
- 11) Strada Frasinilor din localitatea Coruia, în lungime de 373 m și suprafața de 1715 mp, (de la intersecția cu strada Mihail Kogălniceanu până la intersecția cu strada Alexandru Vaida Voevod)
- 12) Strada George Coșbuc din localitatea Coruia, în lungime de 466 m și suprafața de 1583 mp (de la intersecția cu DJ 184A până la intersecția cu strada Alexandru Vaida Voevod)
- 13) Strada Mesteacănului din localitatea Coruia, în lungime de 1507 m și suprafața de 11406 mp, (de la intersecția cu strada Alexandru Vaida Voevod până la intersecția cu strada Nicolae Iorga)
- 14) Strada Stejarului din localitatea Coruia, în lungime de 201 m și suprafața de 1520 mp, (de la intersecția cu strada Mesteacănului până la intersecția cu strada Pădurii)
- 15) Strada Prunului din localitatea Coruia, în lungime de 228 m și suprafața de 1438 mp, (de la intersecția cu strada Alexandru Vaida Voevod până la intersecția cu strada Cireșilor)
- 16) Strada Mărului din localitatea Coruia, în lungime de 68 m și suprafața de 270 mp, (de la intersecția cu strada Valea Coruiei până la imobil nr. 1, Chifa Mariana Rozica)
- 17) Strada Zorilor din localitatea Culcea, în lungime de 193 m și suprafața de 1674 mp, (de la intersecția cu strada Mălinului până la intersecția cu strada Victoriei)
- 18) Strada Stejarului din localitatea Culcea, în lungime de 610 m și suprafața de 4788 mp, (de la intersecția cu strada Victoriei până la intersecția cu strada Pășunii)
- 19) Strada Stadionului din localitatea Culcea, în lungime de 560 m și suprafața de 4381 mp, (de la intersecția cu strada Victoriei până la intersecția cu strada Pășunii)
- 20) Strada Arinului din localitatea Culcea, în lungime de 440 m și suprafața de 4165 mp, (de la intersecția cu strada Victoriei până la intersecția cu strada Pășunii)
- 21) Strada Dumbravei din localitatea Culcea, în lungime de 255 m și suprafața de 1873 mp, (de la intersecția cu strada Mălinului până la intersecția cu strada Victoriei)

b) Poziția 1 – Coloana 5 ”Valoarea de inventar” se modifică și va avea următorul cuprins:

A. 1.833.148 lei total, din care:

1) 132.663 lei; 2) 293.462 lei; 3) 205.600 lei; 4) 22.373 lei; 5) 39.040 lei; 6) 69.680 lei; 7) 40.665 lei; 8) 52.746 lei; 9) 62.553 lei; 10) 21.105 lei; 11) 114.021 lei; 12) 364.228 lei; 13) 164.538 lei; 14) 250.474 lei;

B. 1.008.155 lei total, din care:

1) 9.003 lei; 2) 87.668 lei; 3) 80.971 lei; 4) 28.107 lei; 5) 12.937 lei; 6) 11.965 lei; 7) 71.727 lei; 8) 11.847 lei; 9) 59.235 lei; 10) 42.186 lei; 11) 38.266 lei; 12) 53.750 lei; 13) 175.242 lei; 14) 8.994 lei; 15) 27.011 lei; 16) 3474 lei; 17) 22.628 lei; 18) 115.472 lei; 19) 64.258 lei; 20) 53.726 lei; 21) 29.688 lei;

c) Poziția 1- Coloana 6 ”Situția juridică actuală” se modifică și va avea următorul cuprins :

”Domeniul public al comunei Săcălășeni conform HCL 74/2004, modificată prin HCL Săcălășeni nr. 16 din 24.02.2005, completată prin HCL Săcălășeni nr. 12 din 20.03.2006 și modificată prin HCL nr. 20 din 11.04.2016, privind aprobarea modificării și completării inventarului bunurilor care alcătuiesc domeniul public al Comunei Săcălășeni; Hotărârea Guvernului nr.1634/2006; Legea nr.213/1998 cu modificările și completările ulterioare”;

ART. 2. Se abrogă poziția 2 –”Podete”, din Anexa nr. 1 la Hotărârea Consiliului Local al Comunei Săcălășeni nr. 74 din 9 decembrie 2004, prin care Consiliul Local al Comunei Săcălășeni și-a însușit inventarul bunurilor care alcătuiesc domeniul public al Comunei Săcălășeni, modificată prin HCL Săcălășeni nr. 16 din 24.02.2005.

ART. 3. Se aprobă modificarea poziției 3 – ”Școală și anexă Săcălășeni nr. 69” din Anexa nr. 1 la Hotărârea Consiliului Local al Comunei Săcălășeni nr. 74 din 9 decembrie 2004, prin care Consiliul Local al Comunei Săcălășeni și-a însușit inventarul bunurilor care alcătuiesc domeniul public al Comunei Săcălășeni, modificată prin HCL Săcălășeni nr. 16 din 24.02.2005, astfel :

- a) Poziția 3 – Coloana 2 ”Denumirea Bunului” se modifică și va avea următorul cuprins: ”Școală Gimnazială Săcălășeni și Grădiniță”
- b) Poziția 3 – Coloana 3 ”Elemente de identificare” se modifică și va avea următorul cuprins : ”Suprafața construită = 853 mp; Locație: satul Săcălășeni, strada Unirii, nr. 82, înscris în CF 50372 Săcălășeni, număr cadastral atribuit 50372-C1;
- c) Poziția 3 – Coloana 5 ”Valoarea de inventar” se modifică și va avea următorul cuprins: 877.346 lei
- d) Poziția 3- Coloana 6 ”Situția juridică actuală” se modifică și va avea următorul cuprins : ”Domeniul public al comunei Săcălășeni conform HCL 74/2004, modificată prin HCL Săcălășeni nr. 16 din 24.02.2005, completată prin HCL Săcălășeni nr. 12 din 20.03.2006 și modificată prin HCL nr. 20 din 11.04.2016, privind aprobarea modificării și completării inventarului bunurilor care alcătuiesc domeniul public al Comunei Săcălășeni; Hotărârea Guvernului nr.1634/2006; Legea nr.213/1998 cu modificările și completările ulterioare”;

ART. 4. Se aprobă modificarea poziției 4 – ”Primăria și anexa Săcălășeni nr. 67” din Anexa nr. 1 la Hotărârea Consiliului Local al Comunei Săcălășeni nr. 74 din 9 decembrie 2004, prin care Consiliul Local al Comunei Săcălășeni și-a însușit inventarul bunurilor care alcătuiesc domeniul public al Comunei Săcălășeni, modificată prin HCL Săcălășeni nr. 16 din 24.02.2005, astfel :

- a) Poziția 4 – Coloana 2 ”Denumirea Bunului” se modifică și va avea următorul cuprins: ”Sediul Comunei Săcălășeni”
- b) Poziția 4 – Coloana 3 ”Elemente de identificare” se modifică și va avea următorul cuprins : ”Suprafața construită = 403 mp; Locație: satul Săcălășeni, strada Unirii, nr. 87; înscris în CF 50849 Săcălășeni, număr cadastral atribuit 50849-C1;
- c) Poziția 4- Coloana 5 ”Valoarea de inventar” se modifică și va avea următorul cuprins: 344. 628 lei
- d) Poziția 4- Coloana 6 ”Situția juridică actuală” se modifică și va avea următorul cuprins : ”Domeniul public al comunei Săcălășeni conform HCL 74/2004, modificată prin HCL Săcălășeni nr. 16 din 24.02.2005, completată prin HCL Săcălășeni nr. 12 din 20.03.2006 și modificată prin HCL nr. 20 din 11.04.2016, privind aprobarea modificării și completării inventarului bunurilor care alcătuiesc domeniul public al Comunei Săcălășeni; Hotărârea Guvernului nr.1634/2006; Legea nr.213/1998 cu modificările și completările ulterioare”;

ART. 5. Se abrogă poziția 5 –”Biblioteca Săcălășeni nr. 33”, din Anexa nr. 1 la Hotărârea Consiliului Local al Comunei Săcălășeni nr. 74 din 9 decembrie 2004, prin care Consiliul Local al Comunei Săcălășeni și-a însușit inventarul bunurilor care alcătuiesc domeniul public al Comunei Săcălășeni, modificată prin HCL Săcălășeni nr. 16 din 24.02.2005.

ART. 6. Se aprobă modificarea poziției 6 – ”Punct Însămânțări” din Anexa nr. 1 la Hotărârea Consiliului Local al Comunei Săcălășeni nr. 74 din 9 decembrie 2004, prin care Consiliul Local al Comunei

Săcălășeni și-a însușit inventarul bunurilor care alcătuiesc domeniul public al Comunei Săcălășeni, modificată prin HCL Săcălășeni nr. 16 din 24.02.2005, astfel :

- a) Poziția 6 – Coloana 2 ”Denumirea Bunului” se modifică și va avea următorul cuprins: ”Locuință Socială Săcălășeni”
- b) Poziția 6 – Coloana 5 ”Valoarea de inventar” se modifică și va avea următorul cuprins: 12.695 lei
- c) Poziția 6- Coloana 6 ”Situția juridică actuală” se modifică și va avea următorul cuprins : ”Domeniul public al comunei Săcălășeni conform HCL 74/2004, modificată prin HCL Săcălășeni nr. 16 din 24.02.2005, completată prin HCL Săcălășeni nr. 12 din 20.03.2006 și modificată prin HCL nr. 20 din 11.04.2016, privind aprobarea modificării și completării inventarului bunurilor care alcătuiesc domeniul public al Comunei Săcălășeni; Hotărârea Guvernului nr.1634/2006; Legea nr.213/1998 cu modificările și completările ulterioare”;

ART. 7. Se aprobă modificarea poziției 7 – ”Școala Culcea + anexa nr. 169” din Anexa nr. 1 la Hotărârea Consiliului Local al Comunei Săcălășeni nr. 74 din 9 decembrie 2004, prin care Consiliul Local al Comunei Săcălășeni și-a însușit inventarul bunurilor care alcătuiesc domeniul public al Comunei Săcălășeni, modificată prin HCL Săcălășeni nr. 16 din 24.02.2005, astfel :

- a) Poziția 7 – Coloana 2 ”Denumirea Bunului” se modifică și va avea următorul cuprins: ”Școală Primară Culcea și Grădiniță”
- b) Poziția 7 – Coloana 3 ”Elemente de identificare” se modifică și va avea următorul cuprins : “Suprafața construită = 309 mp; Locație: satul Culcea, strada Victoriei, nr. 40; înscris în CF 256 Culcea, nr. Topo 168/2;
- c) Poziția 7 – Coloana 5 ”Valoarea de inventar” se modifică și va avea următorul cuprins: 438.887 lei
- d) Poziția 7- Coloana 6 ”Situția juridică actuală” se modifică și va avea următorul cuprins : ”Domeniul public al comunei Săcălășeni conform HCL 74/2004, modificată prin HCL Săcălășeni nr. 16 din 24.02.2005, completată prin HCL Săcălășeni nr. 12 din 20.03.2006 și modificată prin HCL nr. 20 din 11.04.2016, privind aprobarea modificării și completării inventarului bunurilor care alcătuiesc domeniul public al Comunei Săcălășeni; Hotărârea Guvernului nr.1634/2006; Legea nr.213/1998 cu modificările și completările ulterioare”;

ART. 8. Se aprobă modificarea poziției 8 – ”Grădinița Culcea nr. 114” din Anexa nr. 1 la Hotărârea Consiliului Local al Comunei Săcălășeni nr. 74 din 9 decembrie 2004, prin care Consiliul Local al Comunei Săcălășeni și-a însușit inventarul bunurilor care alcătuiesc domeniul public al Comunei Săcălășeni, modificată prin HCL Săcălășeni nr. 16 din 24.02.2005, astfel :

- a) Poziția 8 – Coloana 5 ”Valoarea de inventar” se modifică și va avea următorul cuprins: 118.572 lei
- b) Poziția 8- Coloana 6 ”Situția juridică actuală” se modifică și va avea următorul cuprins : ”Domeniul public al comunei Săcălășeni conform HCL 74/2004, modificată prin HCL Săcălășeni nr. 16 din 24.02.2005, completată prin HCL Săcălășeni nr. 12 din 20.03.2006 și modificată prin HCL nr. 20 din 11.04.2016, privind aprobarea modificării și completării inventarului bunurilor care alcătuiesc domeniul public al Comunei Săcălășeni; Hotărârea Guvernului nr.1634/2006; Legea nr.213/1998 cu modificările și completările ulterioare”;

ART. 9. Se aprobă modificarea poziției 9 – ”Școala Coruia + anexa nr. 258” din Anexa nr. 1 la Hotărârea Consiliului Local al Comunei Săcălășeni nr. 74 din 9 decembrie 2004, prin care Consiliul Local al Comunei Săcălășeni și-a însușit inventarul bunurilor care alcătuiesc domeniul public al Comunei Săcălășeni, modificată prin HCL Săcălășeni nr. 16 din 24.02.2005, astfel :

- a) Poziția 9 – Coloana 2 "Denumirea Bunului" se modifică și va avea următorul cuprins: "Școală Primară Coruia și Grădiniță"
- b) Poziția 9 – Coloana 3 "Elemente de identificare" se modifică și va avea următorul cuprins : "Suprafața construită = 469 mp; Locație: satul Coruia, strada Alexandru Vaida Voevod, nr. 36, înscris în CF 50959 Săcălășeni, număr cadastral atribuit 50959-C2";
- c) Poziția 9 – Coloana 5 "Valoarea de inventar" se modifică și va avea următorul cuprins: 502.490 lei
- d) Poziția 10- Coloana 6 "Situația juridică actuală" se modifică și va avea următorul cuprins : "Domeniul public al comunei Săcălășeni conform HCL 74/2004, modificată prin HCL Săcălășeni nr. 16 din 24.02.2005, completată prin HCL Săcălășeni nr. 12 din 20.03.2006 și modificată prin HCL nr. 20 din 11.04.2016, privind aprobarea modificării și completării inventarului bunurilor care alcătuiesc domeniul public al Comunei Săcălășeni; Hotărârea Guvernului nr.1634/2006; Legea nr.213/1998 cu modificările și completările ulterioare";

ART. 10. Se aprobă modificarea poziției 10 – "Cămin cultural și grădiniță Coruia nr. 258" din Anexa nr. 1 la Hotărârea Consiliului Local al Comunei Săcălășeni nr. 74 din 9 decembrie 2004, prin care Consiliul Local al Comunei Săcălășeni și-a însușit inventarul bunurilor care alcătuiesc domeniul public al Comunei Săcălășeni, modificată prin HCL Săcălășeni nr. 16 din 24.02.2005, astfel :

- a) Poziția 10 – Coloana 2 "Denumirea Bunului" se modifică și va avea următorul cuprins: "Cămin cultural și grădiniță Coruia"
- b) Poziția 10 – Coloana 3 "Elemente de identificare" se modifică și va avea următorul cuprins : "Suprafața construită = 203 mp; Locație: satul Coruia, strada Alexandru Vaida Voevod, nr. 32; înscris în CF 50959 Săcălășeni, număr cadastral atribuit 50959-C1";
- c) Poziția 10 – Coloana 5 "Valoarea de inventar" se modifică și va avea următorul cuprins: 220.234 lei
- d) Poziția 10- Coloana 6 "Situația juridică actuală" se modifică și va avea următorul cuprins : "Domeniul public al comunei Săcălășeni conform HCL 74/2004, modificată prin HCL Săcălășeni nr. 16 din 24.02.2005, completată prin HCL Săcălășeni nr. 12 din 20.03.2006 și modificată prin HCL nr. 20 din 11.04.2016, privind aprobarea modificării și completării inventarului bunurilor care alcătuiesc domeniul public al Comunei Săcălășeni; Hotărârea Guvernului nr.1634/2006; Legea nr.213/1998 cu modificările și completările ulterioare";

ART. 11. Se abrogă poziția 11 – "Remiză PSI", din Anexa nr. 1 la Hotărârea Consiliului Local al Comunei Săcălășeni nr. 74 din 9 decembrie 2004, prin care Consiliul Local al Comunei Săcălășeni și-a însușit inventarul bunurilor care alcătuiesc domeniul public al Comunei Săcălășeni, modificată prin HCL Săcălășeni nr. 16 din 24.02.2005.

ART. 12. Se aprobă modificarea poziției 12 – "Canale de desecare" din Anexa nr. 1 la Hotărârea Consiliului Local al Comunei Săcălășeni nr. 74 din 9 decembrie 2004, prin care Consiliul Local al Comunei Săcălășeni și-a însușit inventarul bunurilor care alcătuiesc domeniul public al Comunei Săcălășeni, modificată prin HCL Săcălășeni nr. 16 din 24.02.2005, astfel :

- a) Poziția 12 – Coloana 5 "Valoarea de inventar" se modifică și va avea următorul cuprins: 2.717.415 lei
- b) Poziția 12- Coloana 6 "Situația juridică actuală" se modifică și va avea următorul cuprins : "Domeniul public al comunei Săcălășeni conform HCL 74/2004, modificată prin HCL Săcălășeni nr. 16 din 24.02.2005, completată prin HCL Săcălășeni nr. 12 din 20.03.2006 și modificată prin HCL nr. 20 din 11.04.2016, privind aprobarea modificării și completării inventarului bunurilor care alcătuiesc domeniul public al Comunei Săcălășeni; Hotărârea Guvernului nr.1634/2006; Legea nr.213/1998 cu modificările și completările ulterioare";

ART. 13. Se abrogă poziția 13 – "Stații de Autobus", din Anexa 1 la Hotărârea Consiliului Local al Comunei Săcălășeni nr. 74 din 9 decembrie 2004, prin care Consiliul Local al Comunei Săcălășeni și-a însușit inventarul bunurilor care alcătuiesc domeniul public al Comunei Săcălășeni, modificată prin HCL Săcălășeni nr. 16 din 24.02.2005.

ART. 14. Se aprobă modificarea poziției 14 – "Păduri, Pășuni Comuna Săcălășeni" din Anexa nr. 1 la Hotărârea Consiliului Local al Comunei Săcălășeni nr. 74 din 9 decembrie 2004, prin care Consiliul Local al Comunei Săcălășeni și-a însușit inventarul bunurilor care alcătuiesc domeniul public al Comunei Săcălășeni, modificată prin HCL Săcălășeni nr. 16 din 24.02.2005, astfel :

a) Poziția 14 – Coloana 3 "Elemente de identificare" se modifică și va avea următorul cuprins:

"A. Păduri comunale în suprafață totală de 1.043.000 mp, formate din următoarele suprafețe:

a.1.) Pădure comunală (sat Coruia), Suprafață: 723.100 mp, Titlu de Proprietate nr. 3948/17,11,2004; locația: Baia Mare

a.2.) Pădure comunală (sat Coruia), Suprafață: 56.900 mp., înscrisă în CF 115531 Baia Mare, număr cadastral atribuit 115531; locația: Baia Mare

a.3.) Pădure comunală (sat Culcea), Suprafață: 143.900 mp; Titlu de Proprietate nr. 1987/26,05,2003; locația: Remetea Chioarului

a.4.) Pădure comunală (sat Săcălășeni), Suprafață: 60.000 mp; Titlu de Proprietate nr. 2442/29,07,2003; locația: Săcălășeni

a.5.) Pădure comunală (sat Săcălășeni), Suprafață: 59.100 mp; Titlu de Proprietate nr. 1988/26,05,2003; locația: Remetea Chioarului

"B. Pășuni comunale în suprafață totală de 3.191.030 mp, formate din următoarele suprafețe:

b.1.) Pășune "Stejarul", (sat Coruia), Suprafață 807453 mp, înscris în CF 51242 Satulung, număr cadastral atribuit 51242, locația: localitatea Satulung;

b.2.) Pășune "Stejarul", (sat Coruia), Suprafață: 40.000 mp, înscris în CF 50366 Satulung, număr cadastral atribuit 50366, locația: localitatea Satulung;

b.3.) Pășune "Stejarul", (sat Coruia), Suprafață teren: 177.246 mp, înscris în CF 50364 Satulung, număr cadastral atribuit 50364, locația: localitatea Satulung;

b.4.) Pășune "Stejarul", (sat Coruia), Suprafață 79.000 mp, înscris în CF 51591 Satulung, număr cadastral atribuit 51591, locația: localitatea Satulung;

b.5.) Pășune comunală (sat Culcea), Suprafață: 580.255 mp, înscris în CF 50283 Săcălășeni, număr cadastral atribuit 50283; locația: Comuna Săcălășeni

b.6.) Pășune comunală (sat Săcălășeni), Suprafață: 874.987 mp, înscris în CF 50511 Săcălășeni, număr cadastral atribuit 50511; locația: Comuna Săcălășeni

b.7.) Pășune comunală (sat Săcălășeni), Suprafață: 632.089 mp, înscris în CF 50607 Săcălășeni, număr cadastral atribuit 50607; locația: Comuna Săcălășeni

b) Poziția 14 – Coloana 5 "Valoarea de inventar" se modifică și va avea următorul cuprins:

"A. 3.924.546 lei din care a.1.) 2.710.461 lei; a.2.) 216131 lei; a.3.) 553468 lei; a.4.) 217.176 lei; a.5.) 227.310 lei;"

"B 9.810.489 lei din care: b.1.) 1.680.528; b.2.) 90.490; b.3.) 400.975; b.4.) 214.461; b.5.) 1.969.023; b.6.) 3.167.103 lei, b.7.) 2.287.909 lei;"

c) Poziția 15- Coloana 6 "Situația juridică actuală" se modifică și va avea următorul cuprins :

"Domeniul public al comunei Săcălășeni conform HCL 74/2004, modificată prin HCL Săcălășeni nr. 16 din 24.02.2005, completată prin HCL Săcălășeni nr. 12 din 20.03.2006 și modificată prin HCL nr. 20 din 11.04.2016, privind aprobarea modificării și completării inventarului bunurilor care alcătuiesc domeniul public al Comunei Săcălășeni; Hotărârea Guvernului nr.1634/2006; Legea nr.213/1998 cu modificările și completările ulterioare";

ART. 15. Se aprobă modificarea poziției 1 – "Teren Cămin Cultural Culcea" din Anexa nr. 2 la Hotărârea Consiliului Local al Comunei Săcălășeni nr. 74 din 9 decembrie 2004, prin care Consiliul Local al



Comunei Săcălășeni și-a însușit inventarul bunurilor care alcătuiesc domeniul public al Comunei Săcălășeni, modificată prin HCL Săcălășeni nr. 16 din 24.02.2005, bun trecut la poziția 15 în Anexa 2 a HG nr. 1634/2006, astfel :

- a) Poziția 1 (poziția 15 în HG 1634)– Coloana 3 "Elemente de identificare" se modifică și va avea următorul cuprins : Suprafață teren:1500 mp, înscris în CF 567 Culcea, număr Topo: 234/2
- b) Poziția 1 (poziția 15 în HG 1634) – Coloana 5 "Valoarea de inventar" se modifică și va avea următorul cuprins: 27.147 lei
- c) Poziția 1 (poziția 15 în HG 1634)- Coloana 6 "Situația juridică actuală" se modifică și va avea următorul cuprins :

"Domeniul public al comunei Săcălășeni conform HCL 74/2004, modificată prin HCL Săcălășeni nr. 16 din 24.02.2005, completată prin HCL Săcălășeni nr. 12 din 20.03.2006 și modificată prin HCL nr. 20 din 11.04.2016, privind aprobarea modificării și completării inventarului bunurilor care alcătuiesc domeniul public al Comunei Săcălășeni; Hotărârea Guvernului nr.1634/2006; Legea nr.213/1998 cu modificările și completările ulterioare";

ART. 16. Se aprobă modificarea poziției 2 – "Teren fotbal Coruia" din Anexa nr. 2 la Hotărârea Consiliului Local al Comunei Săcălășeni nr. 74 din 9 decembrie 2004, prin care Consiliul Local al Comunei Săcălășeni și-a însușit inventarul bunurilor care alcătuiesc domeniul public al Comunei Săcălășeni, modificată prin HCL Săcălășeni nr. 16 din 24.02.2005, bun trecut la poziția 16 în Anexa 2 a HG nr. 1634/2006, astfel :

- a) Poziția 2 (poziția 16 în HG 1634) – Coloana 3 "Elemente de identificare" se modifică și va avea următorul cuprins : Suprafață teren: 6200 mp, din care 6000 mp fără elemente de carte funciară și 200 mp înscrisi în CF 50368 Săcălășeni, număr cadastral atribuit 6349;
- b) Poziția 2 (poziția 16 în HG 1634) – Coloana 5 "Valoarea de inventar" se modifică și va avea următorul cuprins: 92.571 lei
- c) Poziția 2 (poziția 16 în HG 1634) - Coloana 6 "Situația juridică actuală" se modifică și va avea următorul cuprins :

"Domeniul public al comunei Săcălășeni conform HCL 74/2004, modificată prin HCL Săcălășeni nr. 16 din 24.02.2005, completată prin HCL Săcălășeni nr. 12 din 20.03.2006 și modificată prin HCL nr. 20 din 11.04.2016, privind aprobarea modificării și completării inventarului bunurilor care alcătuiesc domeniul public al Comunei Săcălășeni; Hotărârea Guvernului nr.1634/2006; Legea nr.213/1998 cu modificările și completările ulterioare";

ART. 17. Se aprobă modificarea poziției 3 – "Teren Stație epurare" din Anexa nr. 2 la Hotărârea Consiliului Local al Comunei Săcălășeni nr. 74 din 9 decembrie 2004, prin care Consiliul Local al Comunei Săcălășeni și-a însușit inventarul bunurilor care alcătuiesc domeniul public al Comunei Săcălășeni, modificată prin HCL Săcălășeni nr. 16 din 24.02.2005, bun trecut la poziția 17 în Anexa 2 a HG nr. 1634/2006, astfel :

- a) Poziția 3 (poziția 17 în HG 1634) – Coloana 3 "Elemente de identificare" se modifică și va avea următorul cuprins : "Suprafața 500 mp; înscris în CF 50289 Coltău, număr cadastral atribuit 814/1";
- b) Poziția 3 (poziția 17 în HG 1634) – Coloana 5 "Valoarea de inventar" se modifică și va avea următorul cuprins: 12.895 lei
- c) Poziția 3 (poziția 17 în HG 1634) - Coloana 6 "Situația juridică actuală" se modifică și va avea următorul cuprins :

"Domeniul public al comunei Săcălășeni conform HCL 74/2004, modificată prin HCL Săcălășeni nr. 16 din 24.02.2005, completată prin HCL Săcălășeni nr. 12 din 20.03.2006 și modificată prin HCL nr. 20 din 11.04.2016, privind aprobarea modificării și completării inventarului bunurilor care alcătuiesc domeniul public al Comunei Săcălășeni; Hotărârea Guvernului nr.1634/2006; Legea nr.213/1998 cu modificările și completările ulterioare";

ART. 18. Se aprobă modificarea poziției 4 – ”Teren la Coruia” din Anexa nr. 2 la Hotărârea Consiliului Local al Comunei Săcălășeni nr. 74 din 9 decembrie 2004, prin care Consiliul Local al Comunei Săcălășeni și-a însușit inventarul bunurilor care alcătuiesc domeniul public al Comunei Săcălășeni, modificată prin HCL Săcălășeni nr. 16 din 24.02.2005, bun trecut la poziția 18 în Anexa 2 a HG nr. 1634/2006, astfel :

- a) Poziția 4 (poziția 18 în HG 1634) – Coloana 3 ”Elemente de identificare” se modifică și va avea următorul cuprins: Suprafața: 5000 mp; zona Surupe;
- b) Poziția 4 (poziția 18 în HG 1634) – Coloana 5 ”Valoarea de inventar” se modifică și va avea următorul cuprins: 45.245 lei
- c) Poziția 4 (poziția 18 în HG 1634) - Coloana 6 ”Situția juridică actuală” se modifică și va avea următorul cuprins:

”Domeniul public al comunei Săcălășeni conform HCL 74/2004, modificată prin HCL Săcălășeni nr. 16 din 24.02.2005, completată prin HCL Săcălășeni nr. 12 din 20.03.2006 și modificată prin HCL nr. 20 din 11.04.2016, privind aprobarea modificării și completării inventarului bunurilor care alcătuiesc domeniul public al Comunei Săcălășeni; Hotărârea Guvernului nr.1634/2006; Legea nr.213/1998 cu modificările și completările ulterioare”;

ART. 19. Se aprobă modificarea poziției 1 – ”Stație de epurare ape uzate menajere” din Anexa nr. 1 la Hotărârea Consiliului Local al Comunei Săcălășeni nr. 12 din 20 martie 2006, bun trecut la poziția 19 în Anexa 2 a HG nr. 1634/2006, astfel :

- a) Poziția 1 (poziția 19 în HG 1634) – Coloana 3 ”Elemente de identificare” se modifică și va avea următorul cuprins: Suprafață construită: 377 mp, 29 kw
- b) Poziția 1 (poziția 19 în HG 1634) – Coloana 5 ”Valoarea de inventar” se modifică și va avea următorul cuprins: 1.416.536 lei
- c) Poziția 1 (poziția 19 în HG 1634) - Coloana 6 ”Situția juridică actuală” se modifică și va avea următorul cuprins:

”Domeniul public al comunei Săcălășeni conform HCL 74/2004, modificată prin HCL Săcălășeni nr. 16 din 24.02.2005, completată prin HCL Săcălășeni nr. 12 din 20.03.2006 și modificată prin HCL nr. 20 din 11.04.2016, privind aprobarea modificării și completării inventarului bunurilor care alcătuiesc domeniul public al Comunei Săcălășeni; Hotărârea Guvernului nr.1634/2006; Legea nr.213/1998 cu modificările și completările ulterioare”;

ART. 20. Se aprobă modificarea poziției 2 – ”Rețea de canalizare” din Anexa nr. 1 la Hotărârea Consiliului Local al Comunei Săcălășeni nr. 12 din 20 martie 2006, bun trecut la poziția 19 în Anexa 2 a HG nr. 1634/2006, astfel :

- a) Poziția 2 (poziția 20 în HG 1634) – Coloana 2 ”Denumirea Bunului” se modifică și va avea următorul cuprins: ” Rețea de colectare ape uzate menajere în satul Săcălășeni”
- b) Poziția 2 (poziția 20 în HG 1634) – Coloana 3 ”Elemente de identificare” se modifică și va avea următorul cuprins: ”Lungime rețea: 5.426,7 ml din care, D =250 mm x 3429 m, D = 200 mm x 1006m, D = 125 mm x 500 m, D = 110 mm x 378 m, D = 80 mm x 113.7 m.”
- c) Poziția 2 (poziția 20 în HG 1634) – Coloana 5 ”Valoarea de inventar” se modifică și va avea următorul cuprins: 683.555 lei
- d) Poziția 2 (poziția 20 în HG 1634) - Coloana 6 ”Situția juridică actuală” se modifică și va avea următorul cuprins:

”Domeniul public al comunei Săcălășeni conform HCL 74/2004, modificată prin HCL Săcălășeni nr. 16 din 24.02.2005, completată prin HCL Săcălășeni nr. 12 din 20.03.2006 și modificată prin HCL nr. 20 din 11.04.2016, privind aprobarea modificării și completării inventarului bunurilor care alcătuiesc domeniul public al Comunei Săcălășeni; Hotărârea Guvernului nr.1634/2006; Legea nr.213/1998 cu modificările și completările ulterioare”;




ART. 21. Se aprobă completarea inventarului domeniului public al Comunei Săcălășeni, însușit prin Hotărârea Consiliului Local al Comunei Săcălășeni nr. 74 din 9 decembrie 2004, prin care Consiliul Local al Comunei Săcălășeni și-a însușit inventarul bunurilor care alcătuiesc domeniul public al Comunei Săcălășeni, modificată prin HCL Săcălășeni nr. 16 din 24.02.2005, completată prin HCL Săcălășeni nr. 12 din 20.03.2006, cu bunurile cuprinse în Anexa nr. 1 care face parte integrantă din prezenta hotărâre.

ART. 22. Cu data intrării în vigoare a prezentei își încetează aplicabilitatea Hotărârile Consiliului Local al Comunei Săcălășeni numărul: 26 din 16.08.2008, 17 din 14.05.2009, 27 din 8.07.2009, 36 din 28.07.2009, 27 din 28.05.2010, 20 din 25.05.2011, 9 din 23.02.2012, 22 din 26.04.2012, 43 din 27.08.2013, 24 din 25.03.2014, 41 din 26.06.2014, 19 din 22.04.2015 și 42 din 22.09.2015;

ART. 23. Cu îndeplinirea prevederilor prezentei hotărâri se încredințează comisia de inventariere a domeniului public și privat al Comunei Săcălășeni, secretarul comunei și compartimentul contabilitate din cadrul Biroului Financiar, contabilitate și execuție bugetară al Comunei Săcălășeni.

ART. 24. Prezenta hotărâre se aduce la cunoștință publică prin publicarea pe pagina de internet la adresa: [www.sacalasseni.ro](http://www.sacalasseni.ro), se afișează se și se comunică la:

- Instituția Prefectului-Județul Maramureș
- Primarului comunei Săcălășeni-ing. Emilian Gheorghe POP
- Compartimentul contabilitate din cadrul Biroului Financiar, contabilitate și execuție bugetară al Comunei Săcălășeni.
- Secretarul Comunei Săcălășeni

Președinte de ședință <u>TARȚA DORIN GHEORGHE</u> 		Contrasemnează secretar Marius Flavius BĂBAN 
Nr. Cons. 11	Consilieri Prezenți absenți <u>9</u> <u>2</u>	Voturi pentru împotrivă* <u>9</u> <u>—</u>

\*- abținerile sunt contabilizate la voturile "împotrivă"