

ROMÂNIA
JUDEȚUL MARAMUREȘ
CONSILIUL LOCAL AL COMUNEI
SĂCĂLĂȘENI
CIF: 3627390

HOTĂRÂREA Nr. 8
din 4 februarie 2016

privind aprobarea identificării topografice a imobilelor "Școală Primară Culcea", "Magazie" și a terenului aferent

Consiliul local al comunei Săcălășeni întrunit în ședință ordinară publică în data de 4 februarie 2016

Având în vedere:

- proiectul de hotarare inițiat de primarul Comunei Sacalaseeni, calitate acordată de prevederile art. 33 din legea nr. 393/2004 privind statutul aleșilor locali, cu modificările și completările ulterioare, raportate la cele ale art. 45 alin. (6), din Legea administrației publice locale nr. 215/2001, republicată, cu modificările și completările ulterioare;
- referatul de aprobare al primarului Comunei Săcălășeni înregistrat cu nr. 407 din 27.01.2016;
- raportul compartimentului cadastru agricol al Comunei Săcălășeni înregistrat cu nr. 406 din 27.01.2016;
- adresa domnului ing. Botoș Vasile înregistrată la Comuna Săcălășeni cu nr. 320 din 21.01.2015, prin care ne comunică măsurătorile efectuate la imobilele "Școală Primară Culcea", "Magazie" și terenul aferent acestora și "Planul de amplasament și delimitare" a imobilului cuprins în CF 256 al localității Culcea;

În vederea întabulării în cartea funciară a imobilelor "Școală Primară Culcea", "Magazie" și a terenului aferent și actualizării inventarului domeniului public al Comunei Săcălășeni, atestat prin H.G. nr. 934 din 29 august 2002 modificată și completată prin H.G. nr. 1.634 din 22 noiembrie 2006 pentru modificarea și completarea Hotărârii Guvernului nr. 934/2002 privind atestarea domeniului public al județului Maramureș, precum și al municipiilor, orașelor și comunelor din județul Maramureș;

În baza prevederilor:

- Legii nr. 213/1998 privind proprietatea publică și regimul juridic al acesteia;
- Legii nr. 7 din 13 martie 1996, a cadastrului și a publicității imobiliare

Cu avizul Comisiei de specialitate a Consiliului Local Săcălășeni pentru administrarea domeniului public și privat al comunei (comisia III) și al secretarului comunei Săcălășeni;

În baza art. 36 alin. (1), alin. (2) lit. „c”, coroborat cu alin. (5) lit. „c” și art. 45 alin. (1), (3) și (6), precum și a art. 115, alin. (1) lit. „b”, alin. (3), (5), (6), (7) din Legea administrației publice locale, nr. 215/2001 – republicată, cu modificările și completările ulterioare și a Legii nr. 52/2003 privind transparența decizională în administrația publică;

Adoptă prezenta:

HOTĂRÂRE:

Art.1. Se aprobă identificarea topografică a imobilelor "Școală Primară Culcea", "Magazie" și a terenului aferent acestor imobile, conform documentației "Plan de amplasament și delimitare" a

imobilului cuprins în CF nr. 256 nr. topo 168/2 al satului Culcea din Comuna Săcălășeni, prevăzută în Anexa 1 la prezenta hotărâre și care face parte integrantă din aceasta.

- Art. 2. Se aprobă măsurătorile topografice efectuate la imobilele prevăzute la articolul 1., astfel:
- Școală primară Culcea, suprafață construită la sol =309 mp
 - Magazie, suprafață construită la sol=42 mp
 - Teren aferent acestor imobile, suprafață= 1268 mp



Art. 3. Cu ducerea la îndeplinire a prevederilor prezentei hotărâri se încredințează primarul comunei Săcălășeni, domnul Emilian Gheorghe POP.

Art. 4. Prezenta hotarare se aduce la cunoștință publică prin publicarea pe pagina de internet la adresa: www.sacalasseni.ro, se afișează se și se comunică :


- Instituției Prefectului -Județul Maramureș ;
- Primarului Comunei Săcălășeni
- Compartimentului administrare patrimoniu și gestionare proiecte locale din cadrul Biroului Financiar, contabilitate și execuție bugetară al Comunei Săcălășeni.
- Compartimentului cadastru agricol al Comunei Săcălășeni

Președinte de ședință

TRIF MICUȚ



Contrasemnează secretar
Marius Flăvius BĂBAN



Nr.
Cons.
11

Consilieri
Prezenți absenți
10 1

Voturi
pentru împotrivă*
10 —

*- abținerile sunt contabilizate la voturile "împotrivă"