

ROMANIA
JUDETUL MARAMURES
CONSILIUL LOCAL AL COMUNEI
SĂCĂLĂȘENI

HOTĂRÂREA nr. 69
din 20 septembrie 2018

privind aprobarea identificării topografice a imobilului „Drum Comunal 77 Culcea”(DC 77), Comuna Săcălășeni, Județul Maramureș

Consiliul Local al Comunei Săcălășeni întrunit în ședință ordinară publică,
în data de 20 septembrie 2018

Analizand:

- a) proiectul de hotarare initiat de primarul Comunei Sacalaseeni, calitate acordată de prevederile art. 33 din legea nr. 393/2004 privind statutul aleșilor locali, cu modificările și completările ulterioare, raportate la cele ale art. 45 alin. (6), din Legea administrației publice locale nr. 215/2001, republicată, cu modificările și completările ulterioare;
- b) raportul responsabilului cu atribuții de topografie din cadrul compartimentului cadastru agricol al comunei Săcălășeni însoțit de documentația ”Plan de amplasament și delimitare” întocmită de ing. Alexandru BALINT, înregistrat la Comuna Săcălășeni cu nr. 5399 din 12 septembrie 2018;
- c) referatul de aprobare al primarului Comunei Săcălășeni, înregistrat la Comuna Săcălășeni cu nr. 5400 din 12 septembrie 2018;
- d) Hotărârea Consiliului Local al comunei Săcălășeni nr. 91 din 25 septembrie 2017, privind modificarea inventarului bunurilor care alcătuiesc domeniul public al comunei Săcălășeni, județul Maramureș;

În baza prevederilor:

- a) art. 120 alin. (1), art. 121 alin. (1) și (2) din Constituția României, republicată;
- b) art. 4, 8 și 9 din Carta europeană a autonomiei locale, adoptată la Strasbourg la 15 octombrie 1985, ratificată prin Legea nr. 199/1997;
- c) art. 7 alin. (2) din Codul civil, adoptat prin Legea nr. 287/2009, republicat, cu modificările și completările ulterioare;
- d) art. 20, 21, art. 24 și 28 din Legea cadru a descentralizării nr. 195/2006;
- e) art. 25 alin. 2) al Legii 7/1996 privind cadastrul și publicitatea imobiliară;
- f) art. 23 lit. a) din Ordinul ANCPI nr. 700/2014, privind aprobarea Regulamentului de avizare, recepție și înscriere în evidențele de cadastru și carte funciară;
- g) art. 3, alin. (4), art. și pct. 1, cap. III, din Anexa Legii nr. 213/1998 privind proprietatea publică și regimul juridic al acesteia, cu modificările și completările ulterioare;
- h) Legii nr. 52/2003 privind transparența decizională în administrația publică;

Cu avizul favorabil al comisiei de specialitate pentru administrarea domeniului public și privat al comunei (comisia III) și al secretarului comunei;

În baza prevederilor art. 10, art. 21, art. 36 alin. (1), alin. (2) lit. c) coroborat cu alin. (5) lit. (c), art. 45 alin.(1), art. 119-124, precum și art.115 alin.(1) lit. b), alin. (3), (5), (6) și (7) din Legea administrației publice locale nr. 215/2001, republicată, cu modificările și completările ulterioare;

Adoptă prezenta:

HOTĂRÂRE:

Art. 1. Se aprobă identificarea topografică a imobilului „Drum Comunal 77 Culcea” (DC 77), din Comuna Săcălășeni, Județul Maramureș, conform documentației topografice „Plan de amplasament și delimitare”, Anexă la prezenta hotărâre, care face parte integrantă din aceasta.

Art. 2. Se aprobă întabularea imobilului „Drum Comunal 77 Culcea” (DC 77), conform documentației prevăzute la art. 1 și actualizarea elementelor de identificare ale acestuia din lista bunurilor domeniului public al comunei Săcălășeni, conform datelor de carte funciară.


Art. 3. Cu ducerea la îndeplinire a prezentei hotărâri se încredințează primarul Comunei Săcălășeni, domnul Emilian Gheorghe POP.

Art. 4 . Prezenta hotarare se aduce la cunoștință publică prin publicarea pe pagina de internet la adresa: www.sacalasseni.ro, se afișează la sediul comunei Săcălășeni în locul special amenajat și se comunică: Instituției Prefectului, Județul Maramureș, primarului Comunei Săcălășeni, administratorului public al comunei Săcălășeni, compartimentului cadastru agricol al Comunei Săcălășeni, secretarului comunei Săcălășeni, Oficiului de Cadastru și Publicitate Imobiliară Maramureș

Președinte de ședință
COMIȘIU LIVIU




Nr.
Cons.
11



Consilieri

Prezenți absenți
10 1

Contrasemnează secretar
Marius -Flavius BĂBAN

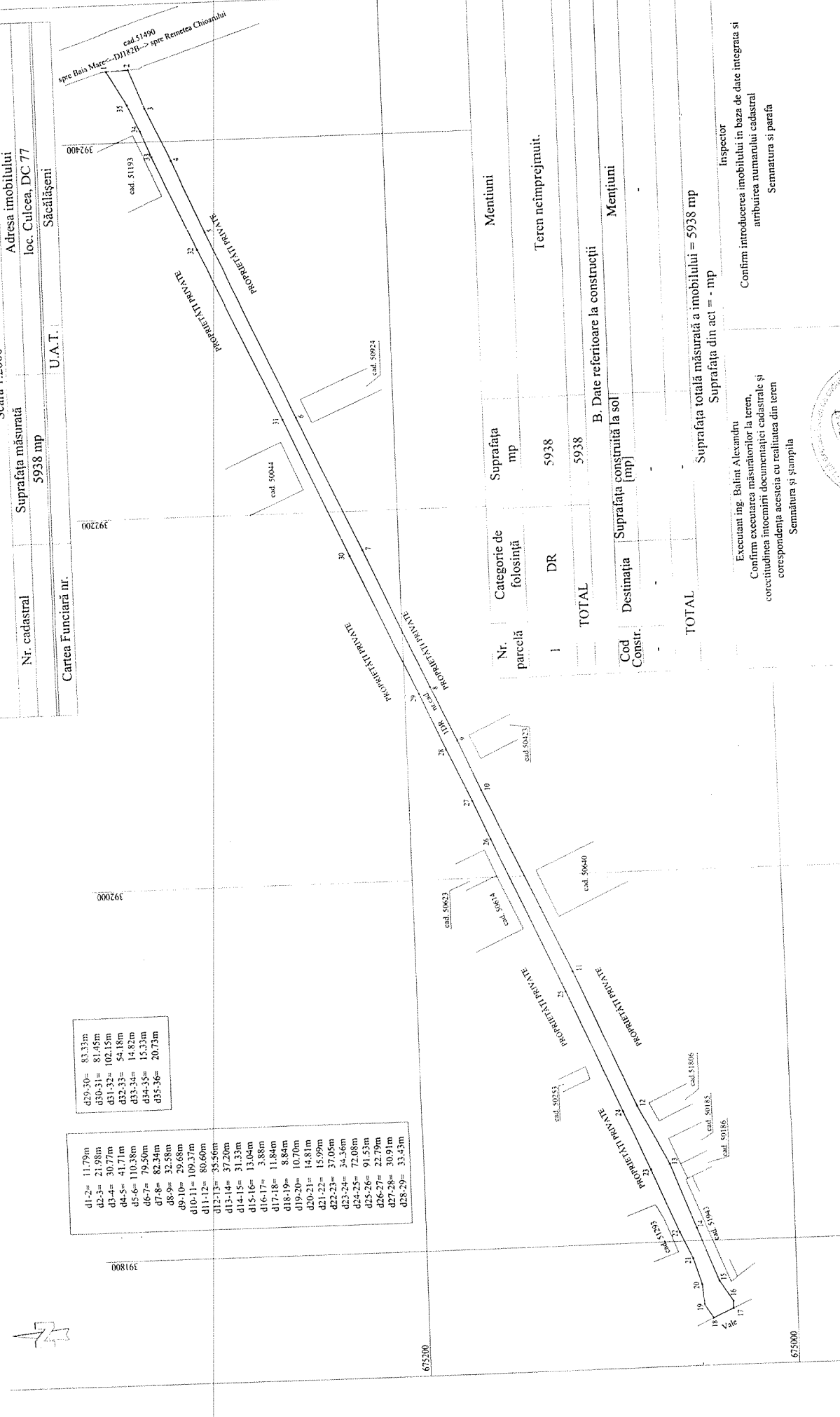


Voturi
pentru împotrivă*
10 —

*- abținerile sunt contabilizate la voturile ”împotrivă”

Plan de amplasament și delimitare a imobilului nr. 63 din 20.03.201

Nr. cadastral	Suprafața măsurată	Adresa imobilului
	5938 mp	loc. Cuicea, DC 77
Cartea Funciunii nr.	U.A.T.	Săcălașeni



d19-30=	83.33m
d30-31=	81.45m
d31-32=	102.15m
d32-33=	54.18m
d33-34=	14.82m
d34-35=	15.33m
d35-36=	20.73m

d1-2=	11.79m
d2-3=	21.98m
d3-4=	30.77m
d4-5=	41.71m
d5-6=	110.38m
d6-7=	78.50m
d7-8=	82.34m
d8-9=	32.58m
d9-10=	29.68m
d10-11=	109.27m
d11-12=	80.60m
d12-13=	35.56m
d13-14=	37.20m
d14-15=	31.33m
d15-16=	13.04m
d16-17=	3.88m
d17-18=	11.84m
d18-19=	8.84m
d19-20=	10.70m
d20-21=	14.81m
d21-22=	15.99m
d22-23=	37.05m
d23-24=	34.36m
d24-25=	72.08m
d25-26=	91.53m
d26-27=	22.79m
d27-28=	30.91m
d28-29=	33.43m

Nr. parcelă	Categorie de folosință	Suprafața mp	Mențiuni
I	DR	5938	Teren necimprejmuit.
TOTAL		5938	

Cod Constr.	Destinația	Suprafața construită la sol [mp]	Mențiuni
TOTAL			

B. Date referitoare la construcții

Suprafața totală măsurată a imobilului = 5938 mp
Suprafața din act = - mp

Executant ing. Bolint Alexandru
Confirm executarea măsurătorilor la teren,
corectitudinea înocării documentației cadastrale și
corespondența acesteia cu realitatea din teren
Semnătura și ștampila

Inspector
Confirm introducerea imobilului în baza de date integrată și
atribuirea numărului cadastral
Semnătura și parafa

