

ROMANIA
JUDETUL MARAMURES
CONSILIUL LOCAL AL COMUNEI
SĂCĂLĂȘENI

HOTĂRÂREA nr. 72
din 2 octombrie 2018

privind aprobarea Registrului local al spațiilor verzi din Comuna Săcălășeni

Consiliul Local al comunei Săcălășeni întrunit în ședință extraordinară publică,
în data de 2 octombrie 2018

Având în vedere:

- a) proiectul de hotarare inițiat de primarul Comunei Sacalaseeni, calitate acordată de prevederile art. 33 din legea nr. 393/2004 privind statutul aleșilor locali, cu modificările și completările ulterioare, raportate la cele ale art. 45 alin. (6), din Legea administrației publice locale nr. 215/2001, republicată, cu modificările și completările ulterioare;
- b) raportul responsabilului din cadrul compartimentului urbanism și amenajarea teritoriului al comunei Săcălășeni, înregistrat la Comuna Săcălășeni cu nr. 5720 din 28 septembrie 2018;
- c) referatul de aprobare al primarului Comunei Săcălășeni, înregistrat la Comuna Săcălășeni cu nr. 5721 din 28 septembrie 2018;

În baza prevederilor:

- 1) art. 56, art. 120 alin. (1), art. 121 alin. (1) și (2) și art. 139 alin. (2) din Constituția României, republicată;
- 2) articolul 4 și articolul 9 paragraful 3 din Carta europeană a autonomiei locale, adoptată la Strasbourg la 15 octombrie 1985, ratificată prin Legea nr. 199/1997;
- 3) art. 7 alin. (2) din Legea nr. 287/2009 privind Codul civil, republicată, cu modificările ulterioare;
- 4) art. 20 și 28 din Legea-cadru a descentralizării nr. 195/2006;
- 5) Legii nr. 24/15.01.2007 privind reglementarea și administrarea spațiilor verzi din intravilanul localităților, republicată, cu modificările și completările ulterioare;
- 6) Ordinului M.D.R.T. nr. 1549/04.12.2008 privind aprobarea Normelor tehnice pentru elaborarea Registrului local al spațiilor verzi modificat și completat prin Ordinul M.D.R.T. nr. 1466/2010;
- 7) Ordonanței de urgență a Guvernului nr. 195/2005 privind protecția mediului aprobată prin Legea nr. 265/2006, cu modificările și completările ulterioare;
- 8) Legii nr. 52/2003 privind transparența decizională în administrația publică;

Cu avizul favorabil al comisiei de specialitate a Consiliului Local Săcălășeni pentru administrarea domeniului public și privat al comunei (comisia III), și avizul secretarului comunei;

În baza art. 36 alin. (1), alin. (2) lit. „b”, coroborat cu alin. (4) lit. „e” și art. 45 alin. (1) și (2) lit. a) coroborate cu art. 115, alin. (1) lit. „b”, alin. (3), (5), (6), (7) din Legea administrației publice locale, nr. 215/2001 – republicată, cu modificările și completările ulterioare;

Adoptă prezenta:

HOTĂRÂRE:

Art.1. Se aprobă Registrul local al spațiilor verzi de pe raza comunei Săcălășeni, cuprinzând datele tehnice și harta spațiilor verzi din Comuna Săcălășeni, Județul Maramureș, conform Anexei nr.1 care face parte integrantă din prezenta hotărâre.

Art. 2. Registrul local al spațiilor verzi de pe raza comunei Săcălășeni va fi avut în vedere la întocmirea documentațiilor de urbanism precum și la eliberarea certificatelor de urbanism și autorizațiilor de construire.

Art. 3. Responsabilul din cadrul compartimentului cadastru agricol al comunei Săcălășeni, cu atribuții de topografie, va actualiza pe planuri și hărți, schimbările produse în evidențele spațiilor verzi, cu respectarea normelor și instrucțiunilor emise de Agenția Națională de Cadastru și Publicitate Imobiliară.

Art. 4. Responsabilul din cadrul compartimentului urbanism și amenajarea teritoriului va actualiza datele și informațiile specifice din Registrul local al spațiilor verzi de pe raza comunei Săcălășeni, privind starea terenului, vegetația existentă, indicii calitativi și cantitativi ai arbuștilor, anual sau ori de câte ori situația o va impune.

Art. 5. Șeful Biroului Financiar, contabilitate și execuție bugetară al Comunei Săcălășeni, va propune anual în bugetul comunei sumele necesare îmbunătățirii inventarului arboricol și asigurării lucrărilor de întreținere a spațiilor verzi din Comuna Săcălășeni.


Art. 6. Se împuternicește viceprimarul comunei să coordoneze și să urmărească modul de îndeplinire a lucrărilor necesare îmbunătățirii spațiilor verzi din Comuna Săcălășeni.

Art. 7. Cu data prezentei se abrogă Hotărârea Consiliului Local al comunei Săcălășeni nr. 73 din 16 decembrie 2016, privind aprobarea Registrului local al spațiilor verzi din Comuna Săcălășeni

Art. 8. Prezenta hotărâre se aduce la cunoștință publică prin publicarea pe pagina de internet la adresa: www.sacalasseni.ro, se afișează și se comunică la: Instituția Prefectului-Județul Maramureș, Primarul comunei Săcălășeni- Emilian Gheorghe POP, Viceprimarul comunei Săcălășeni- Vasile GHETE, Șeful Biroului Financiar, contabilitate și execuție bugetară al Comunei Săcălășeni, compartimentul cadastru agricol al comunei Săcălășeni, compartimentul urbanism și amenajarea teritoriului al comunei Săcălășeni, șeful Biroului Financiar, contabilitate și execuție bugetară al Comunei Săcălășeni;

Președinte de ședință

LEMOHEL FLORIN GHEORGHE MIHA



Contrasemnează secretar

Marius Flavius BĂBAN

Nr.
Cons.
11

Consilieri
Prezenți absenți
8 2

Voturi
pentru împotrivă*
8 —

*- abținerile sunt contabilizate la voturile "împotrivă"

Județul: Maramureș
Localitatea: Săcălășeni
Cod SIRUTA: 108794

Secțiune plan:
Nr. cadastral imobil: 51908, 51896, 51878
Nr. carte funciara: 51908, 51896, 51878

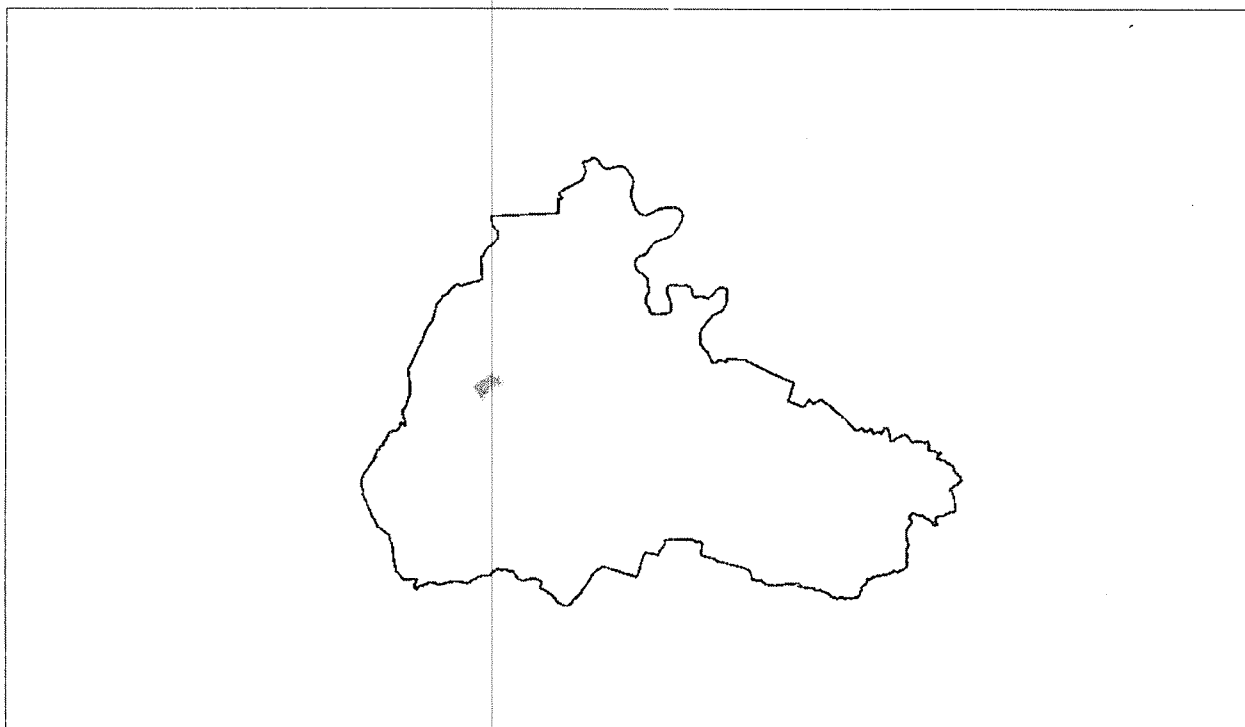
Cod zonă valorică:
Cod zonă protejată:
Cod poștal: -

FIȘA SPAȚIULUI VERDE


ANEXA nr. 1

la H.C.L. Săcălășeni
nr. 72 din 2.10.2018

1. SCHIȚA AMPLASAMENTULUI TERENULUI SPAȚIU VERDE



October 2, 2018




Proiectat în 2018

2. ADRESĂ: Strada: Europei, Număr: f.n., Localizare: Comuna Sacalasseni; Nr UI: 1

Coordonate:

Nr. Pct.	X[m]	Y[m]
1	676088.202	390557.165
2	676080.647	390539.025
3	676071.932	390514.967
4	676040.632	390428.756
5	676004.003	390365.685
6	675997.266	390354.154
7	675983.015	390336.212
8	675933.930	390319.536
9	675897.352	390275.635
10	675844.744	390226.066
11	676040.756	390093.645
12	676056.208	390118.325
13	676105.223	390189.029
14	676141.068	390236.331
15	676148.723	390248.172
16	676169.757	390282.251
17	676187.957	390315.329
18	676200.698	390355.445
19	676205.030	390390.095
20	676195.546	390415.719
21	676157.218	390471.321
22	676135.121	390499.983
23	676108.250	390531.099



3. DATE DESPRE TERENUL SPAȚIU VERDE

Proprietar/Deținător teren spațiu verde	Tip proprietate	Mod de administrare	Categorie de folosință	Reglementare urbanistică	Suprafață măsurată (m ²)		Total teren spațiu verde (m ²)	Observații
					Teren exclusiv	Teren indiviziune		
Comuna Sacalasenii	Public	Comuna Sacalasenii	Spatii verzi	P.U.G.			0	
Total teren spațiu verde (m ²)							0	

4. DATE PRIVIND CONSTRUCȚIILE EXISTENTE PE TERENUL SPAȚIU VERDE

Proprietar/Deținător construcții	Tip proprietate	Mod de administrare	Nr. corp construcție	Cod grupa destinație	Suprafață construită la sol (m ²)	Observații
Total suprafață ocupată din terenul spațiu verde (m ²):					0.00	

5. ECHIPAREA EDILITARĂ A TERENULUI:

6. DATE PRIVIND VEGETAȚIA EXISTENTĂ PE TERENUL SPAȚIU VERDE:


Nr UI	Amplasament	Specie	Diametru (cm)	Înălțime (m)	Stare de viabilitate	Grad de întreținere	Arbore izolat/ocrotit	Riscuri potențiale

7. DOCUMENTE EMISE CU PRIVIRE LA TERENUL SPAȚIU VERDE ȘI CONSTRUCȚIILE EXISTENTE:

Nr. document	Data încărcare document	Denumire document
-	-	-

Întocmit Sacalasenii Primaria
Data: 02/10/2018

Verificat
Data: 02/10/2018



Raport privind suprafața spațiilor verzi per cap de locuitori

Suprafață totală intravilan (mp)	Suprafață totală spații verzi (mp)	Număr locuitori	Suprafață per cap de locuitori (mp)
10928000.00	75000.00	2298	32.64

Data
27/09/2018

